
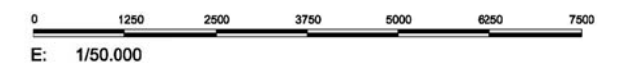
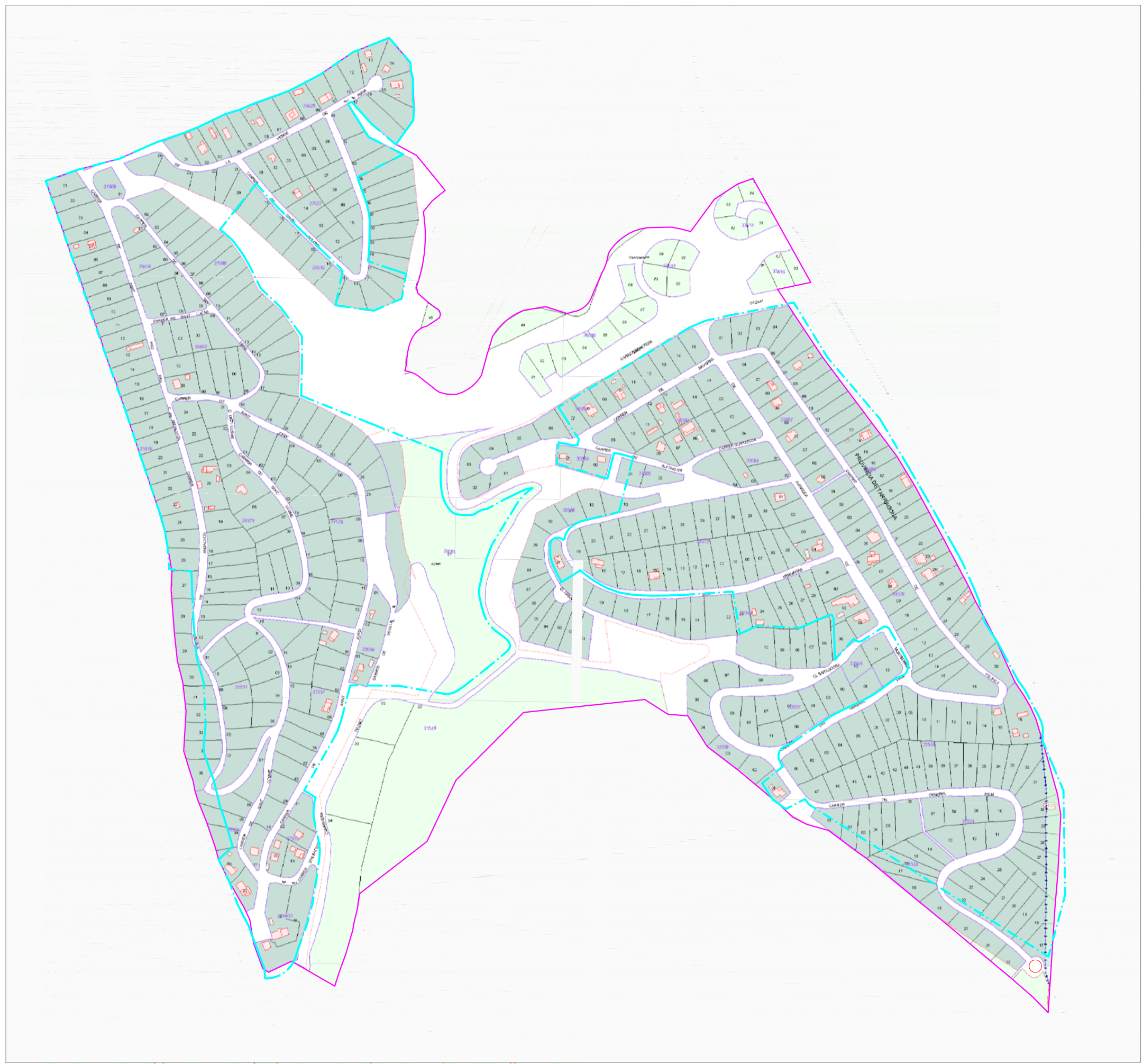


AJUNTAMENT DE QUEROL

MARC TERRITORIAL

Situació

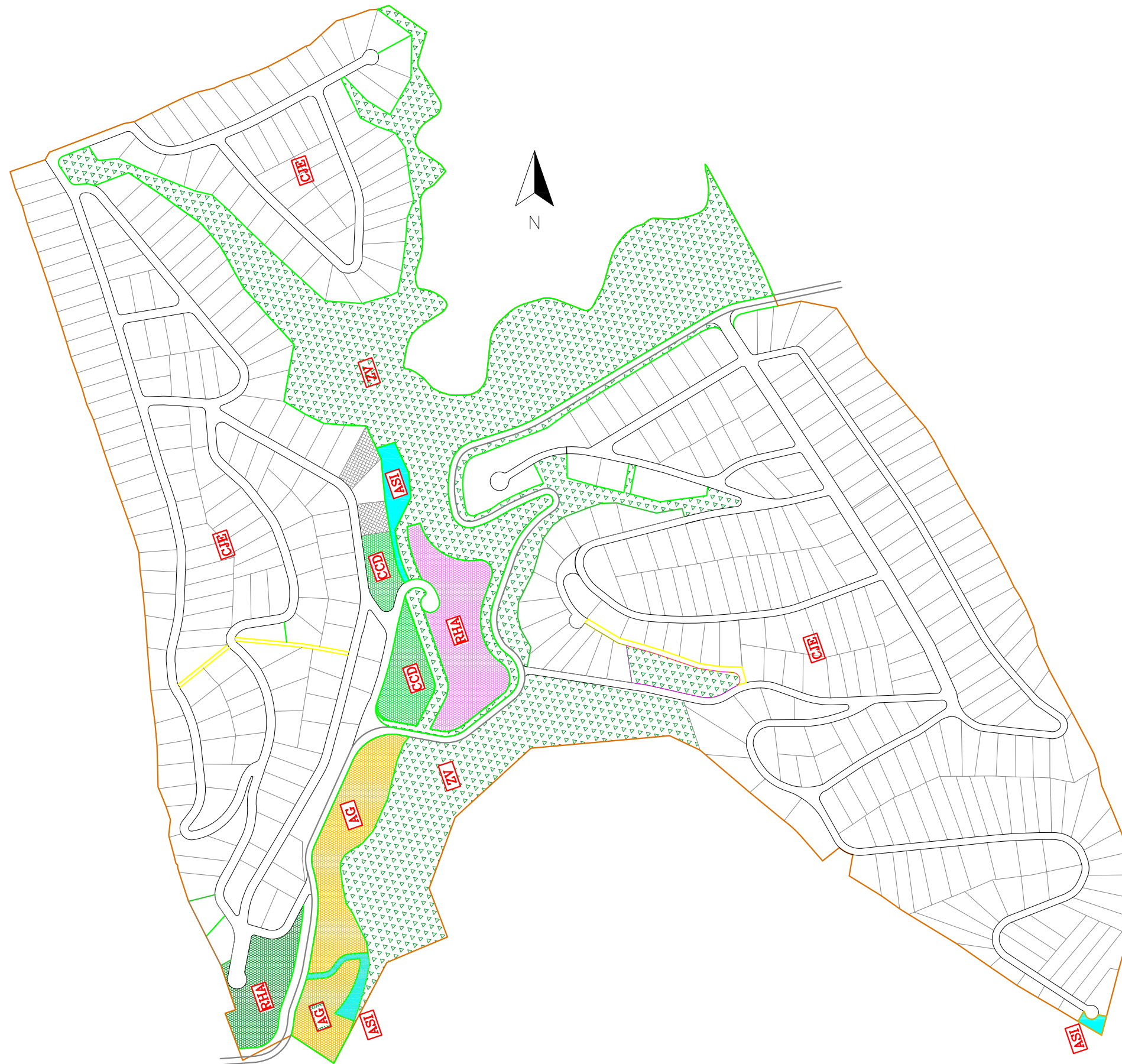




LEYENDA

	LIMITES DE LA URBANIZACION
	LIMITES NUEVA AREA DE ACTUACION
	EDIFICIOS REGISTRADOS
	CALLE CALLES EXISTENTES
	Nº DE PARCELA
	PARCELAS CONSOLIDADAS





LEYENDA

- CJE CIUDAD JARDIN EXTENSIVA
- ZV ZONA VERDE
- ASI AREA PARA SERVICIOS DE INFRAESTRUCTURAS
- CCD CENTRO CIVICO DEPORTIVO
- RHA RESIDENCIAL HOTELERO Y APARTAMENTOS
- AG AGRICOLA

USO	SUPERFICIE
CIUDAD JARDIN EXTENSIVA (CJE)	528.519 m2
ZONA VERDE (ZV)	113.486 m2
AREA PARA SERVICIOS DE INFRAESTRUCTURA (ASI)	5.550 m2
CENTRO CIVICO DEPORTIVO (CCD)	8.810 m2
RESIDENCIAL HOTELERO Y APARTAMENTOS (RHA)	19.720 m2
AGRICOLA (A)	16.610 m2
VIALIDAD	91.355 m2
SUPERFICIE TOTAL	784.050 m2





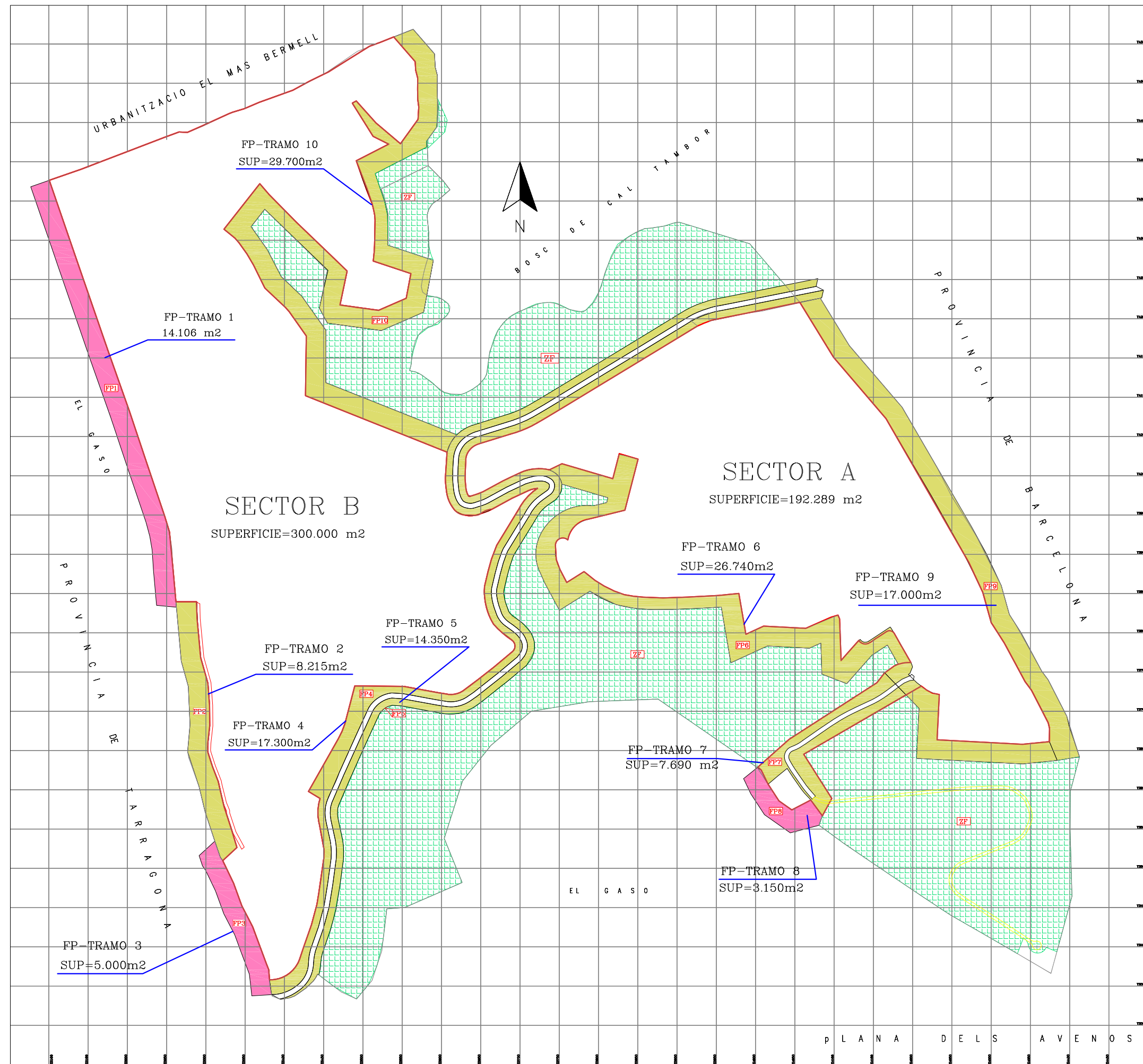
BASES DE REPLANTEO

COORDENADAS RECTANGULARES








E.	X	Y
E.5	3216,4931	4046,9370
E.5	3309,2437	4057,0470
E.20	3181,6078	4144,8903
E.21	3154,7414	4035,7883
E.46	3319,7124	4031,3691



p L A N A D E L S A V E N O S



CODIGOS

-  DELIMITACION AREAS DE ACTUACION
-  FP-FRANJA PERIMETRAL (FUERA DEL AMBITO)
-  FP-FRANJA PERIMETRAL (DENTRO DEL AMBITO)
-  VPI-ZONA FORESTAL
-  XV3-VIALIDAD URBANA E INTERURBANA
-  SECTOR A
-  SECTOR B

USO	SUPERFICIE
FP-FRANJA PERIMETRAL (FUERA DEL AMBITO)=22.259	
FP-FRANJA PERIMETRAL (DENTRO DEL AMBITO)	120.995
ZF-ZONA FORESTAL	161.066
XV3-VIALIDAD URBANA E INTERURBANA	9.700
SECTOR A	192.289
SECTOR B	300.000
SUPERFICIE TOTAL	784.050 m2



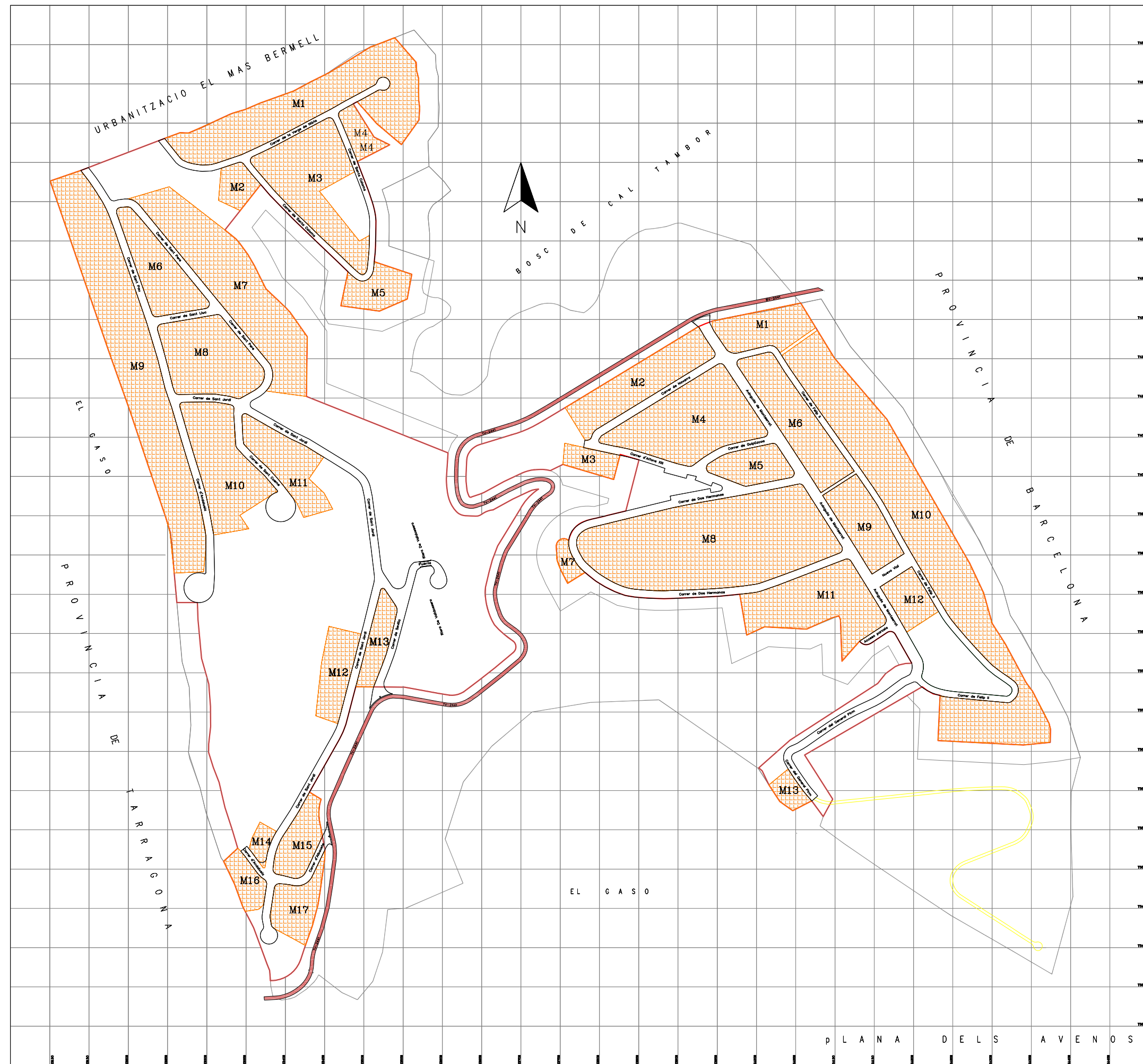


CODIGOS

- FP** FP-FRANJA PERIMETRAL
- VP3** VP3-ZONA VERDE
- ZF** ZF-ZONA FORESTAL
- M** M-RESIDENCIAL
- CALLES XV3-VIALIDAD DE USO INTERNO
- TV-2441 XV3-VIALIDAD URBANA E INTERURBANA
- VP2** VP2-PLAZAS
- XV3** XV3-ROTONDAS
- EC** EC-EQUIPAMIENTOS COMUNITARIOS
- EQ1** EQ1-EQUIPAMIENTOS DEPORTIVO RECREATIVOS
- EQ3** EQ3-LOCAL SOCIAL
- TA1** TA1-SERVICIOS TECNICOS Y AMBIENTALES
- VP5** VP5-ESPACIOS SIN ESPECIFICAR
- HI** HI-SISTEMA HIDROLOGICO

USOS	SUPERFICIES
FP-FRANJA PERIMETRAL	120.995 m2
VP-ZONA VERDE	41.107 m2
VP1-ZONA FORESTAL	161.066 m2
CJE-RESIDENCIAL	271.700 m2
XV3-VIALIDAD DE USO INTERNO	52.119 m2
XV3-VIALIDAD URBANA E INTERURBANA	9.700 m2
VP2-PLAZAS	6.331 m2
XV3-ROTONDAS	4.918 m2
RHA-RESIDENCIAL HOTELERO Y APARTAMENTOS	13.217 m2
EC-EQUIPAMIENTOS DEPORTIVO RECREATIVOS	8.319 m2
EC-LOCAL SOCIAL	2.636 m2
EQ-AREA PARA SERVICIOS DE INFRAESTRUCTURAS	3.851 m2
VP5-ESPACIOS SIN ESPECIFICAR	83.208 m2
RI-RIERA	4.883 m2
SUPERFICIE TOTAL	784.050 m2





CODIGOS

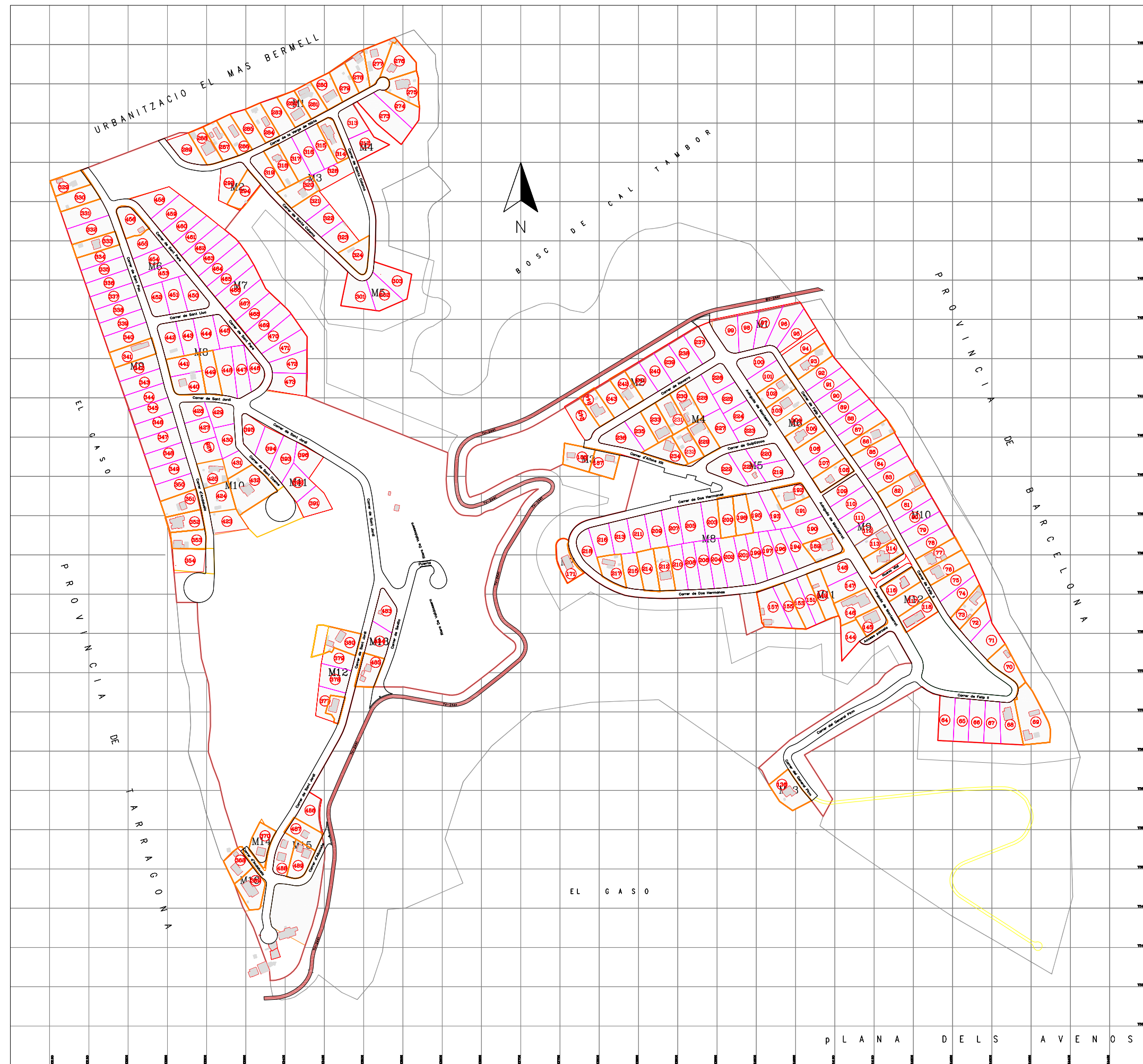


MANZANAS

NUMERO	SECTOR A	SECTOR B
M1	5.420 m2	19.000 m2
M2	8.840 m2	2.170 m2
M3	2.040 m2	12.440 m2
M4	14.300 m2	2.020 m2
M5	3.980 m2	3.690 m2
M6	9.150 m2	7.000 m2
M7	1.060 m2	18.300 m2
M8	31.030 m2	10.390 m2
M9	6.030 m2	27.530 m2
M10	34.880 m2	10.670 m2
M11	11.690 m2	6.390 m2
M12	3.200 m2	4.330 m2
M13	1.450 m2	3.110 m2
M14		1.050 m2
M15		4.040 m2
M16		2.400 m2
M17		4.100 m2
TOTAL	133.070 m2	138.630 m2



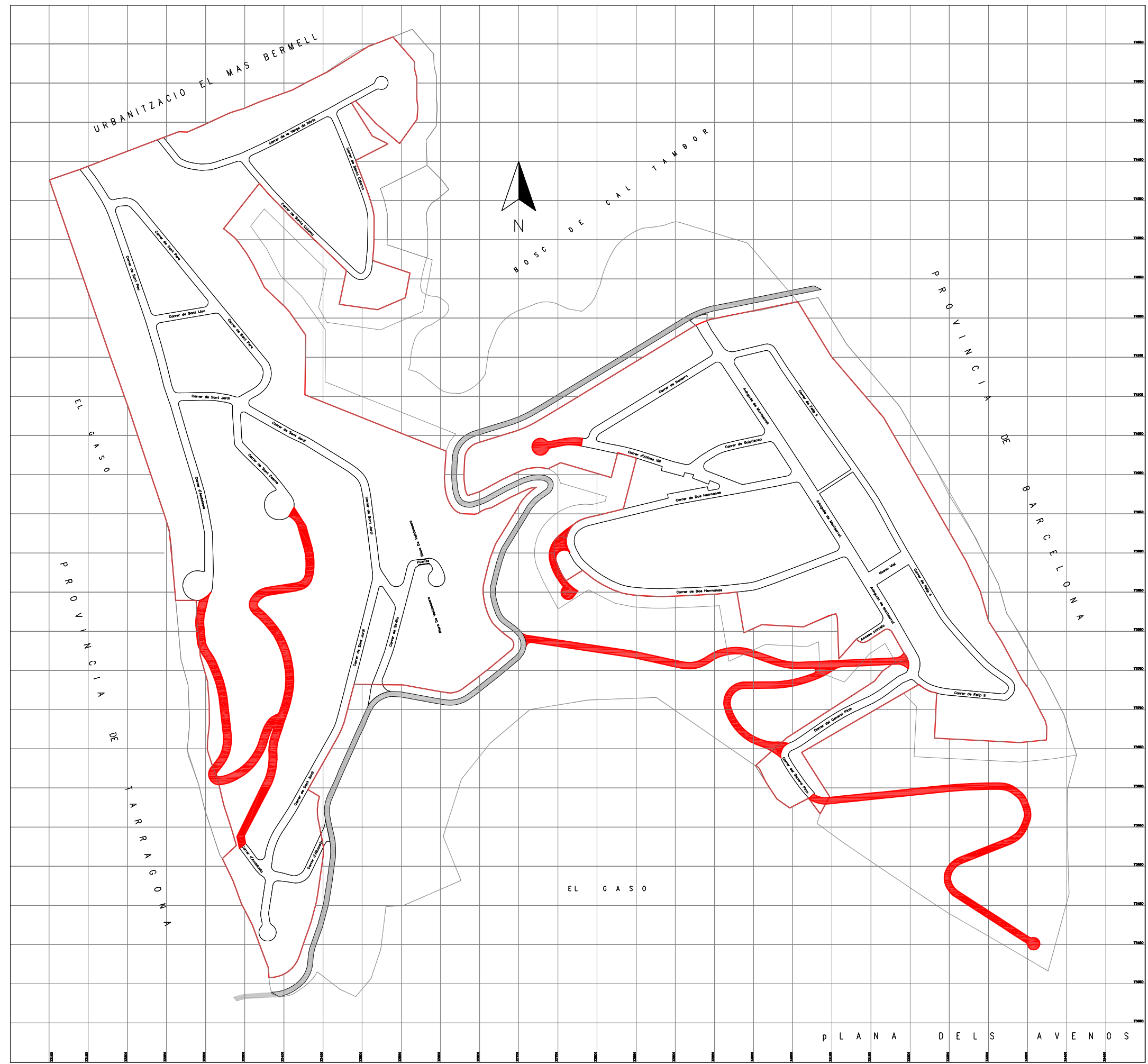
p L A N A D E L S A V E N O S




CODIGOS

- PARCELAS CONSOLIDADAS
- PARCELAS SIN EDIFICAR



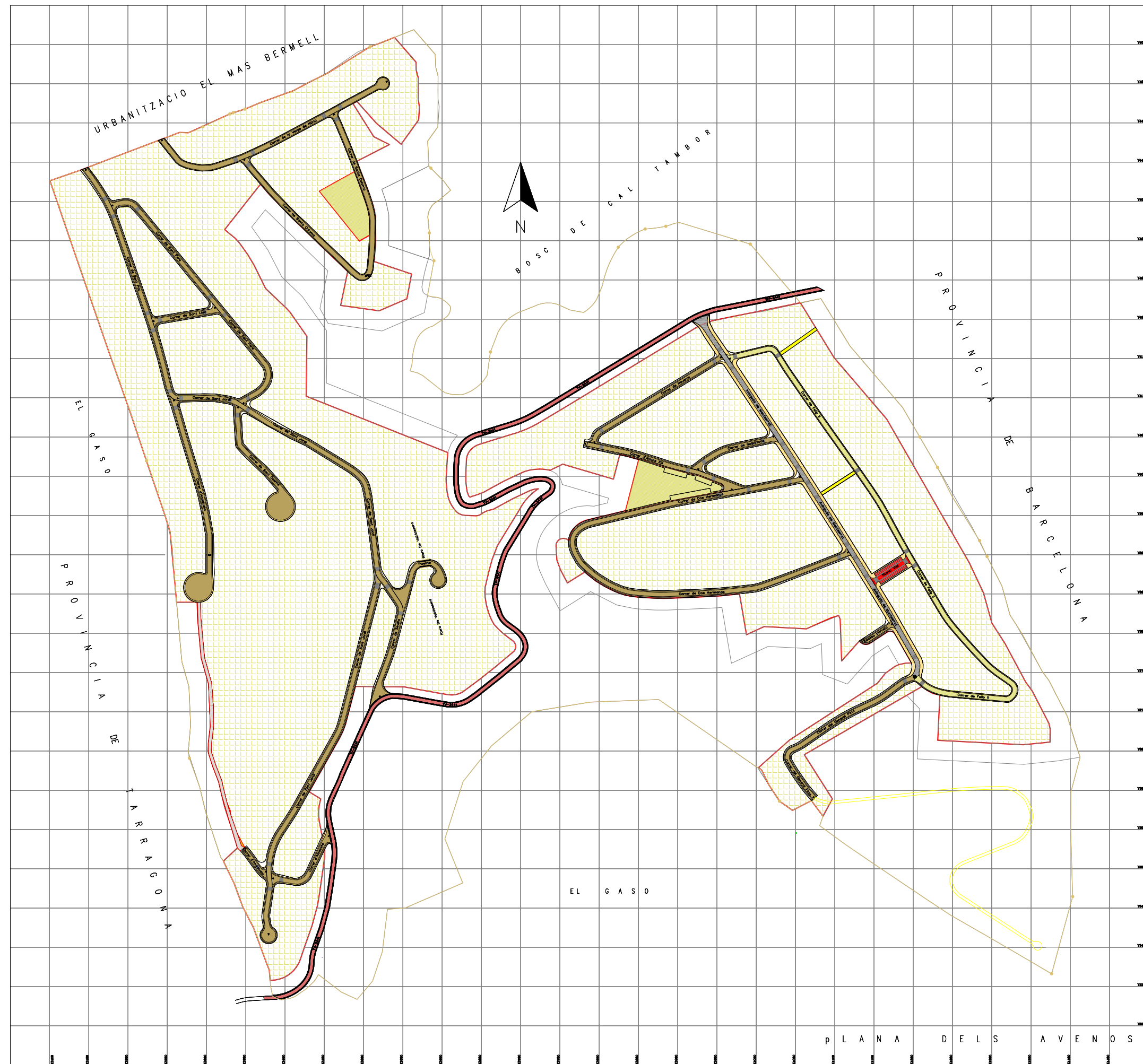


CODIGOS

 **VIALES ANULADOS**
SUP.=21.600 m2

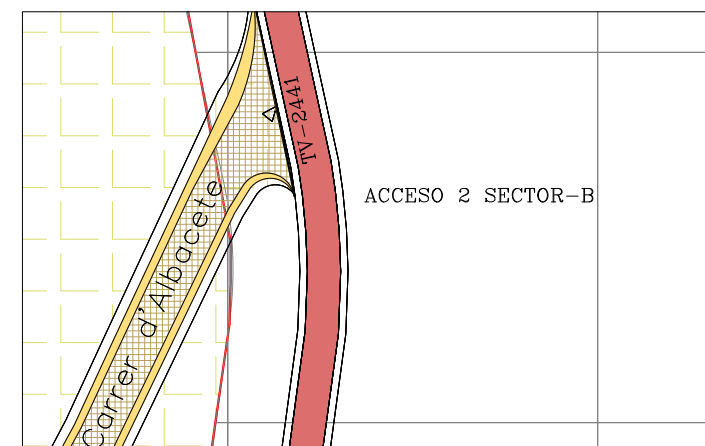
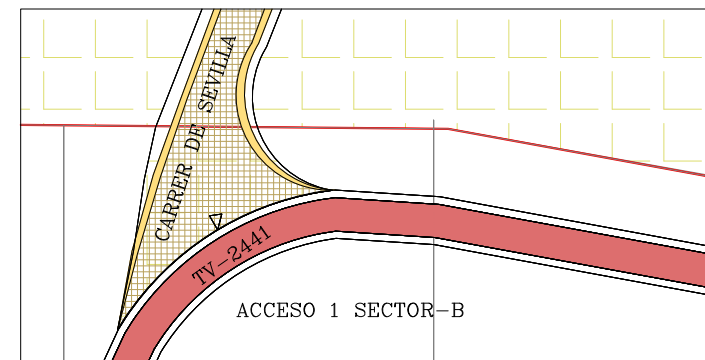
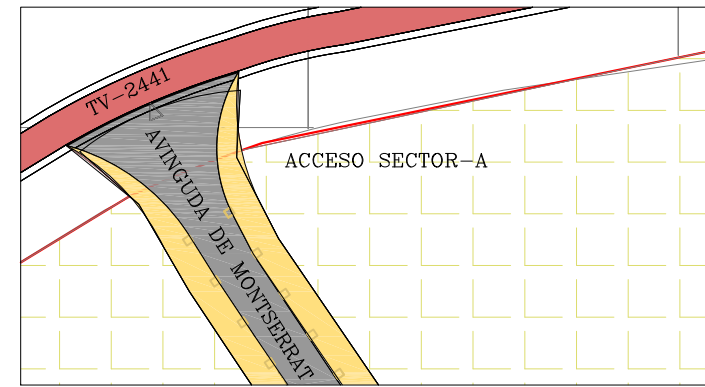






CODIGOS

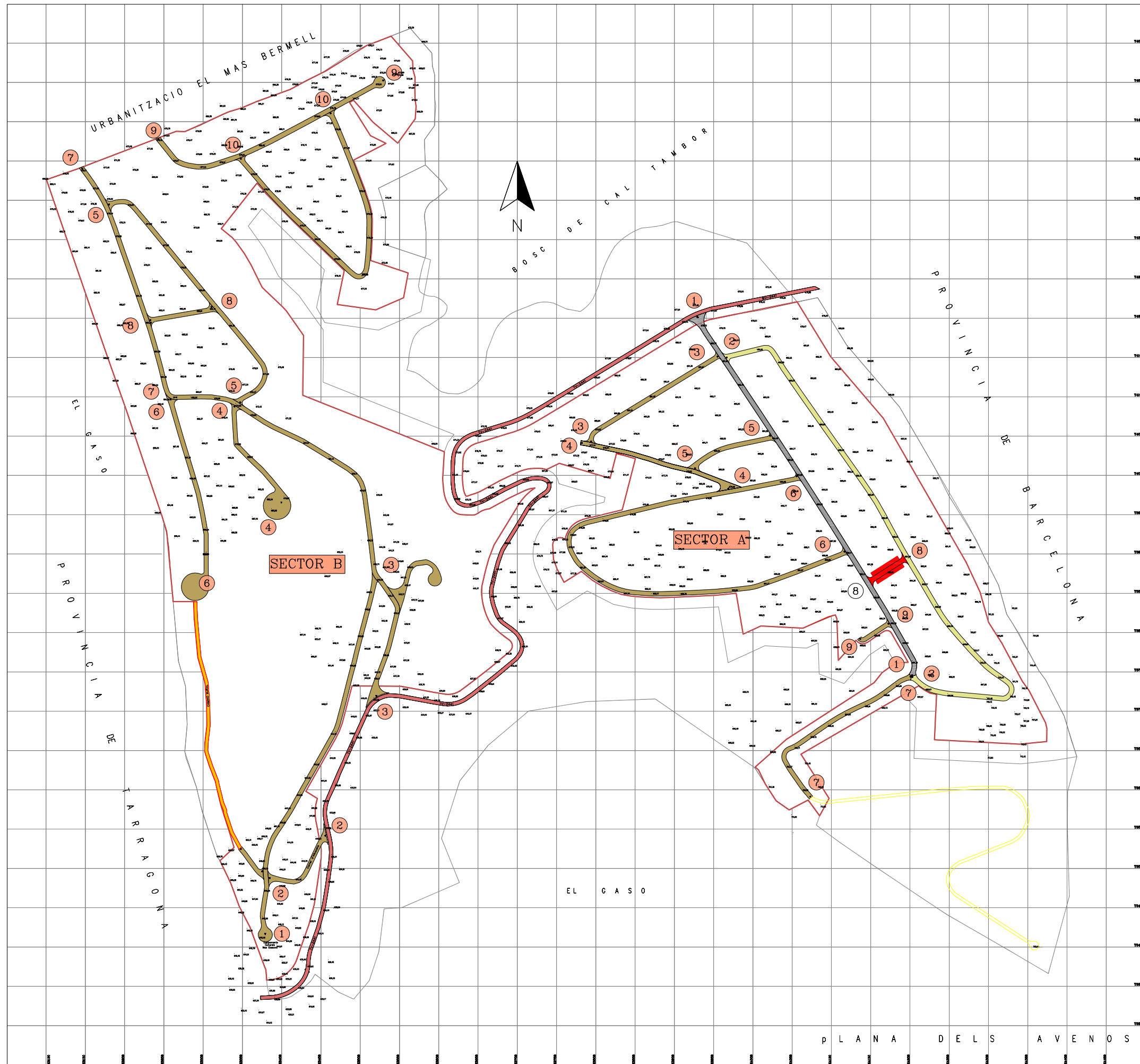
	XV3-VIAL PRINCIPAL DE 6m, ACERAS DE 4M Y ALCORQUES
	XV3-VIAL DE 6m Y ACERAS DE 1m
	XV3-VIALES DE 5.50m Y ACERAS DE 1m
	TV-2441 XV3-VIALIDAD URBANA E INTERURBANA



**SMART
GREEN
DEVELOPS**

Mas Gassons
Desde 1978
Junta de Compensación

p L A N A D E L S A V E N O S



CODIGOS

- XV3-VIAL PRINCIPAL DE 6m, ACERAS DE 4M Y ALCORQUES
- XV3-VIAL DE 6m Y ACERAS DE 1m
- XV3-VIALES DE 5.50m Y ACERAS DE 1m
- TV-2441 XV3-VIALIDAD URBANA E INTERURBANA

CALZADAS SECTOR A

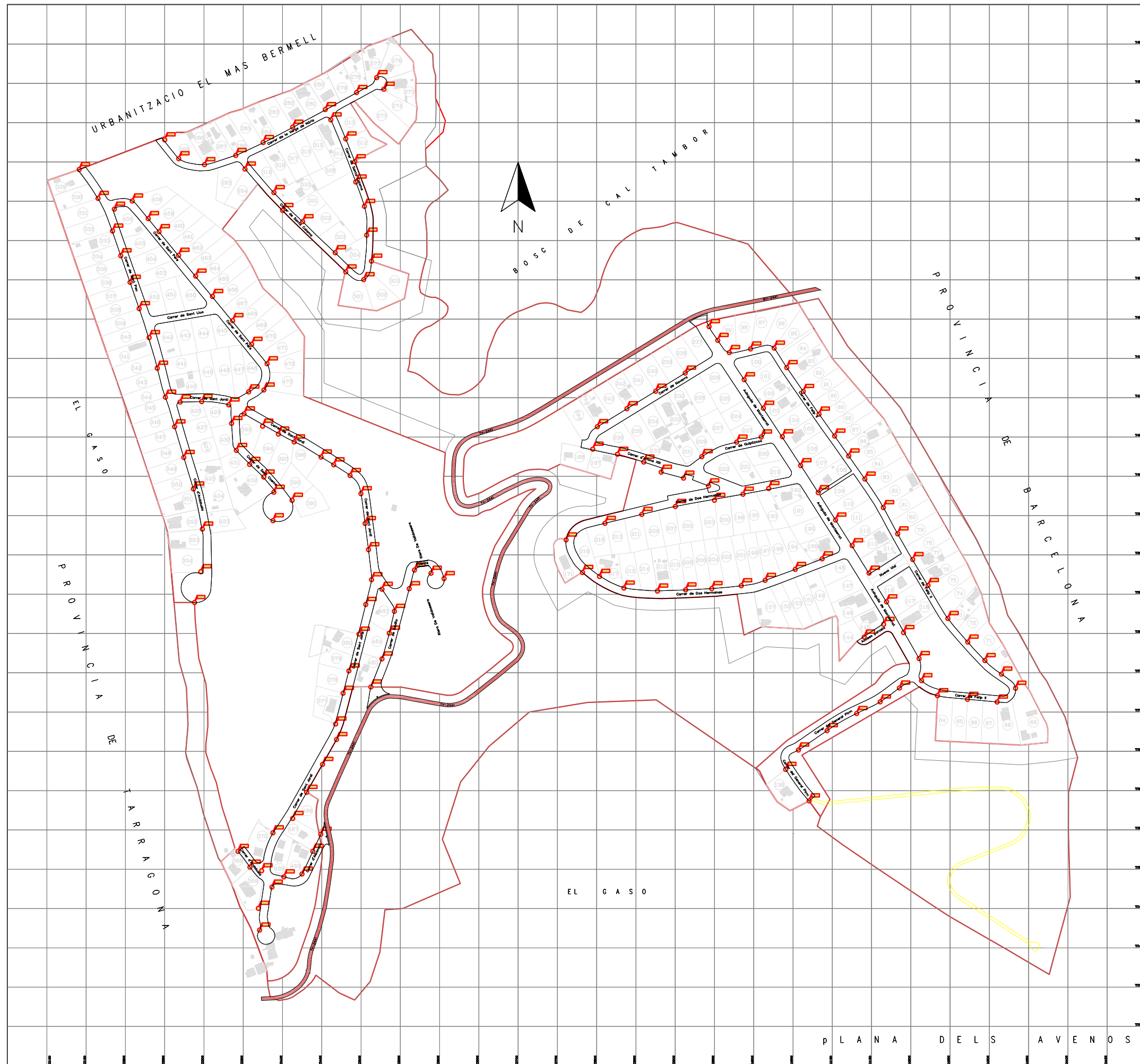
Nº	NOMBRE	LONGITUD	ANCHO	SUPERFICIE
1	Avinguda de Montserrat	558 ml	6.00 ml	3.350 m2
2	Carrer de Felip II	738 ml	6.00 ml	4.426 m2
3	Carrer de Navarra	202 ml	5.50 ml	1.110 m2
4	Carrer d'Alfons XIII	222 ml	5.50 ml	1.220 m2
5	Carrer de Guipúzcoa	120 ml	5.50 ml	660 m2
6	Carrer de Dos Hermanas	707 ml	5.50 ml	3.890 m2
7	Carrer del General Pirm	257 ml	5.50 ml	1.415 m2
8	Conexion calles 1y2	138 ml	5.50 ml	757 m2
9	Acceso a parcela N° 344	47 ml	5.50 ml	261 m2
TOTAL		2.989 ml		17.089 m2


CALZADAS SECTOR B

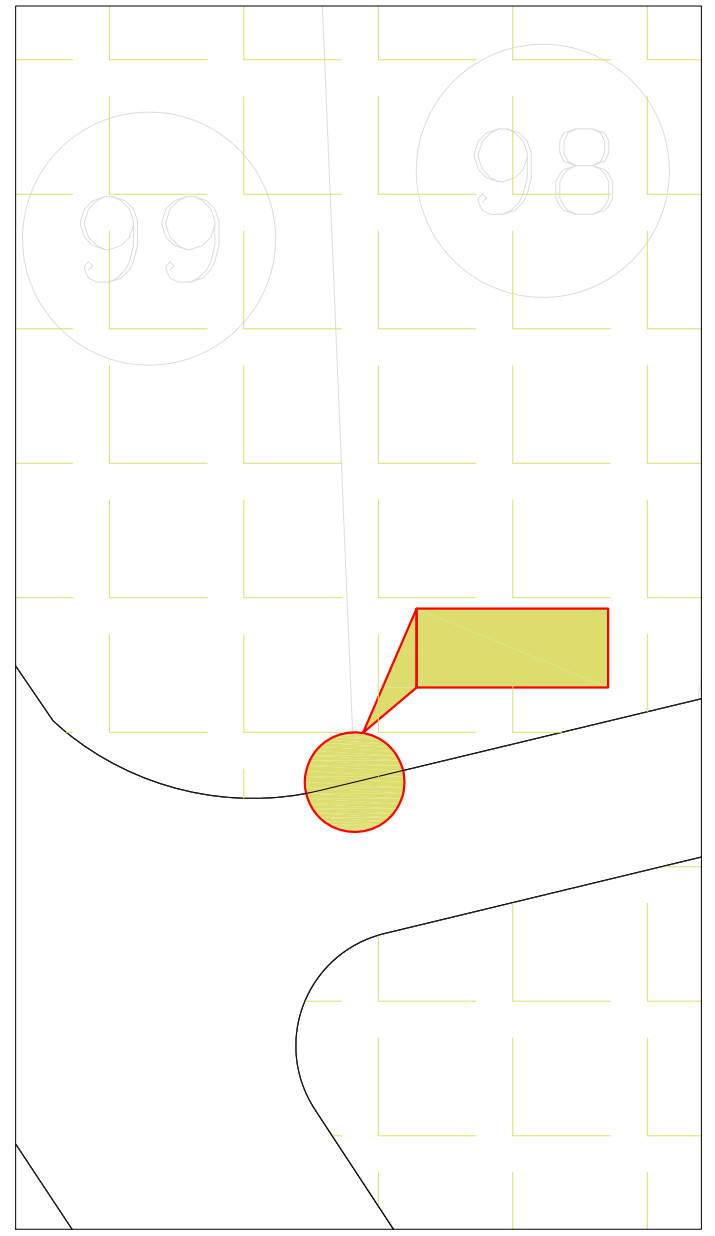
Nº	NOMBRE	LONGITUD	ANCHO	SUPERFICIE
1	Carrer de Sant Jordi	527 ml	5.50 ml	2.896 m2
2	Carrer d'Albacete	125 ml	5.50 ml	685 m2
3	Carrer de Sevilla	590 ml	5.50 ml	3.243 m2
4	Carrer de Sant Cosme	316 ml	5.50 ml	1.737 m2
5	Carrer de Sant Pere	367 ml	5.50 ml	2.019 m2
6	Carrer d'Andalusia	419 ml	5.50 ml	2.302 m2
7	Carrer de Sant Pau	320 ml	5.50 ml	1.760 m2
8	Carrer de Sant Lluç	93 ml	5.50 ml	509 m2
9	C. Verge de Núria	374 ml	5.50 ml	2.056 m2
10	Carrer de Santa Coloma	479 ml	5.50 ml	2.634 m2
TOTAL		3.607 ml		19.841 m2



p L A N A D E L S A V E N O S



CODIGOS
 FAROLAS AUTONOMAS FOTO VOLTAICAS
 175 UNIDADES



**SMART
GREEN
DEVELOPS**

